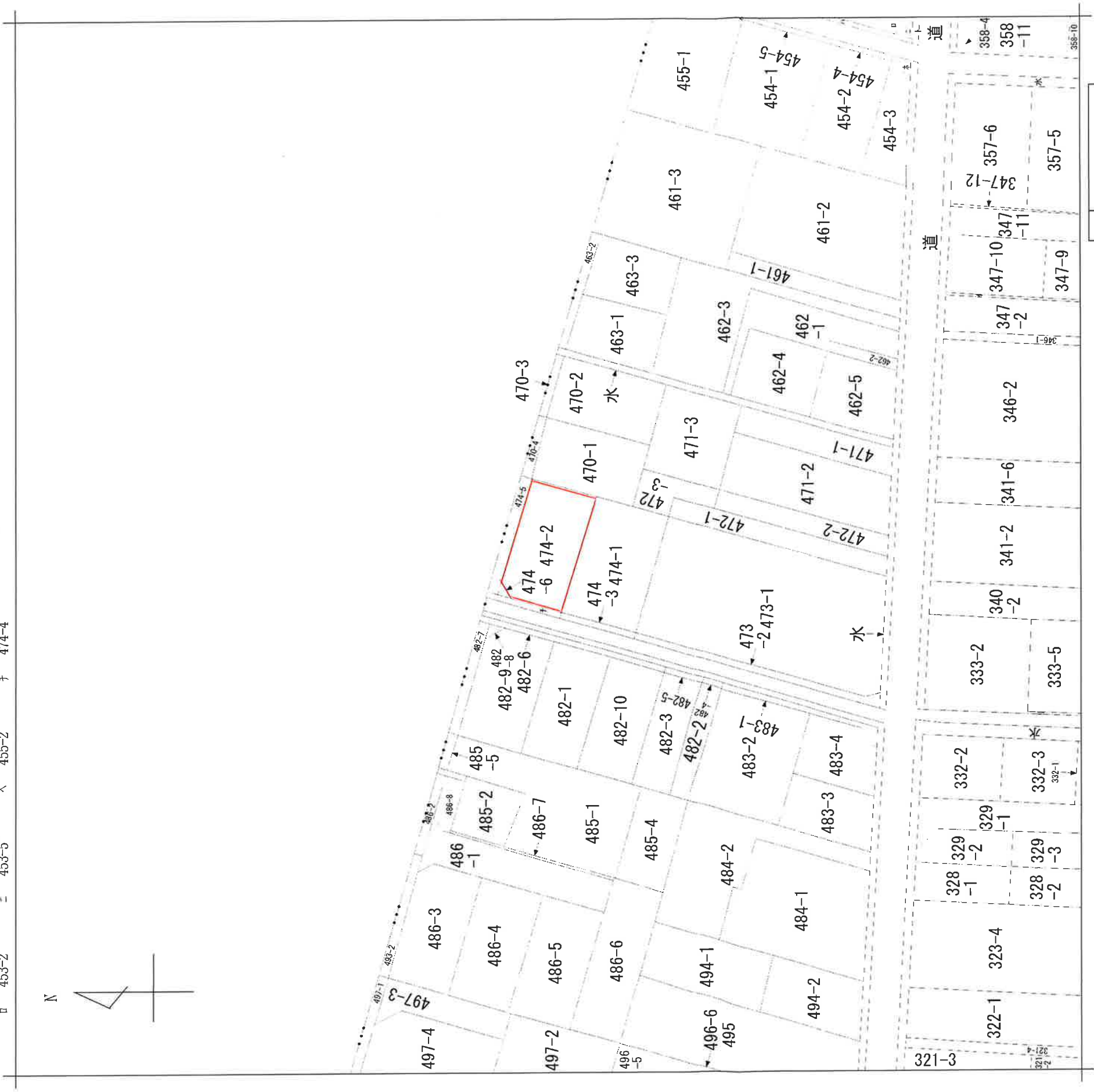


347-6 453-4 454-6 333-7  
 453-2 453-5 455-2 474-4



地番区域見出し  
 百間5丁目

請求部分	所在	南埼玉郡宮代町百間五丁目				地番	474番2			
出力縮	1/600	精度分		座標系又は記号		分類	地図に準ずる図面	種類	旧土地台帳附属地図	
作成年月日					備考年月日(原図)			補正事項		



2025/10/08 12:48 現在の情報です。

表 題 部 (土地の表示)		調製	平成18年1月26日	不動産番号	0315000030953
地図番号	余 白		筆界特定	余 白	
所 在	南埼玉郡宮代町百間五丁目			余 白	
① 地 番	②地 目	③ 地 積	m <sup>2</sup>	原因及びその日付〔登記の日付〕	
474番2	畑	172 :		余 白	
余 白	余 白	余 白	: : :	平成17年法務省令第18号附則第3条第2項の規定により移記 平成18年1月26日	
余 白	余 白	170 : :			
余 白	宅地	170 : 43 :			
				②③昭和55年9月8日地目変更〔令和3年10月5日〕	



2025/10/08 12:49 現在の情報です。

表 題 部	(主である建物の表示)	調製	平成18年1月26日	不動産番号	0315000041187
所在図番号	余 白				
所 在	南埼玉郡宮代町百間五丁目 474番地2			余 白	
家屋番号	474番2			余 白	
① 種 類	② 構 造	③ 床 面 積 m <sup>2</sup>		原因及びその日付〔登記の日付〕	
居宅	鉄筋コンクリート造陸屋根 2階建	1階 2階	52:17 39:74	昭和55年9月8日新築	
余 白	余 白	余 白	:	平成17年法務省令第18号附則第3条第 2項の規定により移記 平成18年1月26日	



2026/01/06 17:08 現在の情報です。

表 題 部 (土地の表示)		調製	平成18年1月26日	不動産番号	0315000030955
地図番号	余白		筆界特定	余白	
所 在	南埼玉郡宮代町百間五丁目				余白
① 地 番	②地 目	③ 地 積	m <sup>2</sup>	原因及びその日付〔登記の日付〕	
474番4	畑		7:09	余白	
余白	余白	余白	:	平成17年法務省令第18号附則第3条第2項	
			:	の規定により移記	
			:	平成18年1月26日	

権 利 部 ( 甲 区 ) (所 有 権 に 関 す る 事 項)			
順位番号	登 記 の 目 的	受付年月日・受付番号	権 利 者 そ の 他 の 事 項
1	所有権移転	昭和54年9月21日 第29391号	原因 昭和52年2月2日売買 所有者 南 埼 玉 郡 宮 代 町 順位3番の登記を移記
	余白	余白	平成17年法務省令第18号附則第3条第2項 の規定により移記 平成18年1月26日

- \* 「登記の目的」欄に「相続人申告」と記載されている登記は、所有権の登記名義人（所有者）の相続人からの申出に基づき、登記官が職権で、申出があった相続人の住所・氏名等を付記したものであり、権利関係を公示するものではない。
- \* 下線のあるものは抹消事項であることを示す。



2026/01/06 17:07 現在の情報です。

表 題 部 (土地の表示)		調製	平成18年1月26日	不動産番号	0315000030956
地図番号	余白	筆界特定	余白		
所 在	南埼玉郡宮代町百間五丁目			余白	
① 地 番	②地 目	③ 地 積	m <sup>2</sup>	原因及びその日付〔登記の日付〕	
474番5	畑	18:		余白	
余白	余白	余白	:	平成17年法務省令第18号附則第3条第2項の規定により移記	
			:	平成18年1月26日	
			:		

権 利 部 ( 甲 区 ) (所 有 権 に 関 す る 事 項)			
順位番号	登 記 の 目 的	受付年月日・受付番号	権 利 者 そ の 他 の 事 項
1	所有権移転	昭和41年12月19日 第11149号	原因 昭和41年11月5日売買 所有者 東京都墨田区横川橋五丁目1番地 石 田 貞 雄 順位2番の登記を移記
	余白	余白	平成17年法務省令第18号附則第3条第2項の規定により移記 平成18年1月26日
2	所有権移転	平成20年5月29日 第10911号	原因 平成19年9月11日相続 所有者 南埼玉郡宮代町百間五丁目3番6号 石 田 和 子
3	所有権移転	平成30年11月28日 第19121号	原因 平成30年11月15日売買 所有者 南 埼 玉 郡 宮 代 町

- \* 「登記の目的」欄に「相続人申告」と記載されている登記は、所有権の登記名義人（所有者）の相続人からの申出に基づき、登記官が職権で、申出があった相続人の住所・氏名等を付記したものであり、権利関係を公示するものではない。
- \* 下線のあるものは抹消事項であることを示す。



2026/01/06 17:07 現在の情報です。

表 題 部 (土地の表示)		調製	余 白	不動産番号	0315010055134
地図番号	余 白	筆界特定	余 白		
所 在	南埼玉郡宮代町百間五丁目			余 白	
① 地 番	②地 目	③ 地 積	m <sup>2</sup>	原因及びその日付〔登記の日付〕	
474番6	畑		1:98 :	474番2から分筆 〔平成30年11月20日〕	

権 利 部 ( 甲 区 ) (所 有 権 に 関 す る 事 項)			
順位番号	登 記 の 目 的	受付年月日・受付番号	権 利 者 そ の 他 の 事 項
1	所有権移転	平成20年5月29日 第10911号	原因 平成19年9月11日相続 所有者 南埼玉郡宮代町百間五丁目3番6号 石 田 和 子 順位2番の登記を転写 平成30年11月16日受付 第18515号
2	所有権移転	平成30年11月28日 第19121号	原因 平成30年11月15日売買 所有者 南 埼 玉 郡 宮 代 町

- \* 「登記の目的」欄に「相続人申告」と記載されている登記は、所有権の登記名義人（所有者）の相続人からの申出に基づき、登記官が職権で、申出があった相続人の住所・氏名等を付記したものであり、権利関係を公示するものではない。
- \* 下線のあるものは抹消事項であることを示す。

長印

地 積 測 量 図

H30-1

測量年月日平成30年10月29日

任意座標

ネ

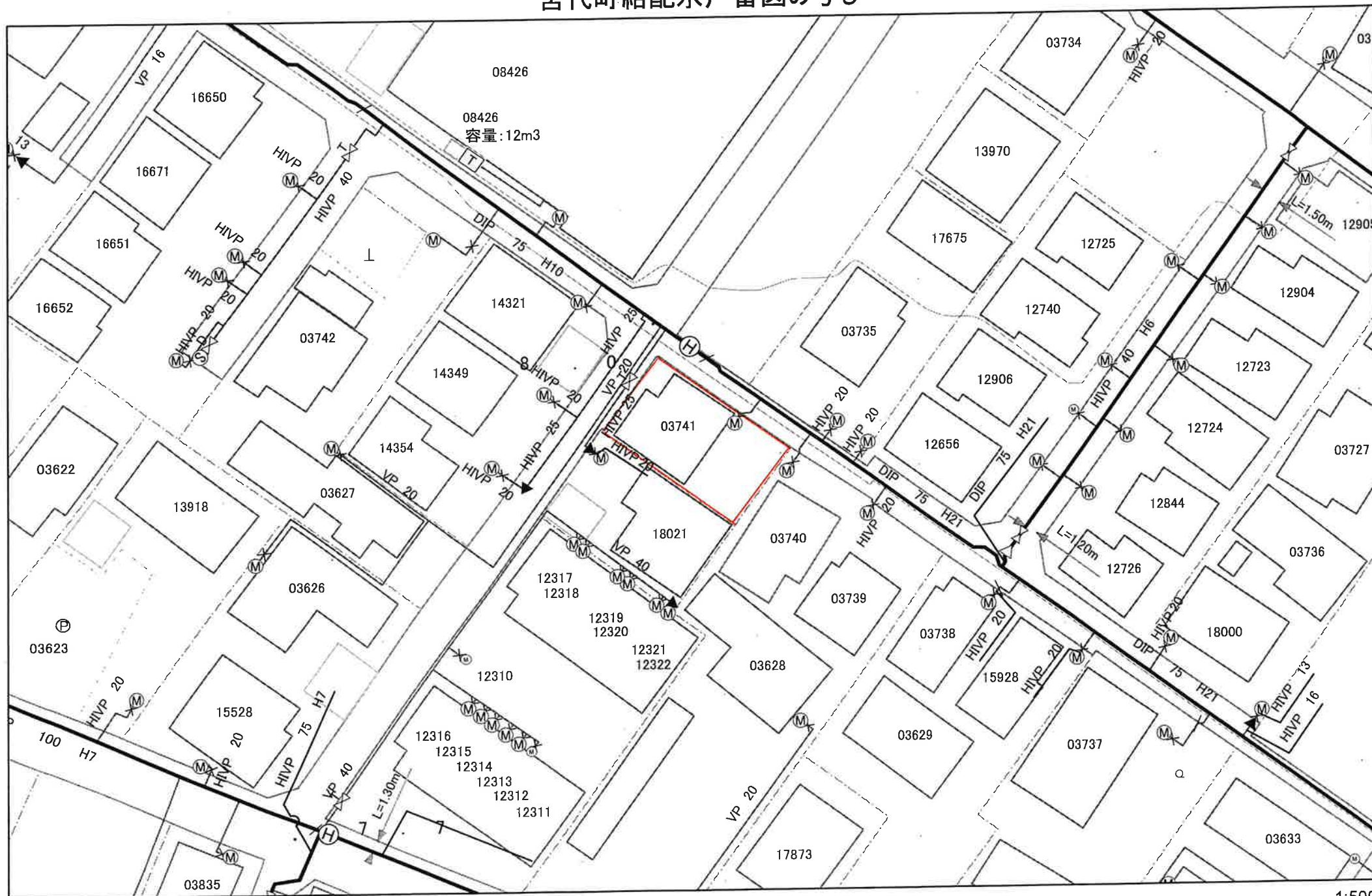
縮尺	1/250
----	-------







# 宮代町給配水戸番図の写し

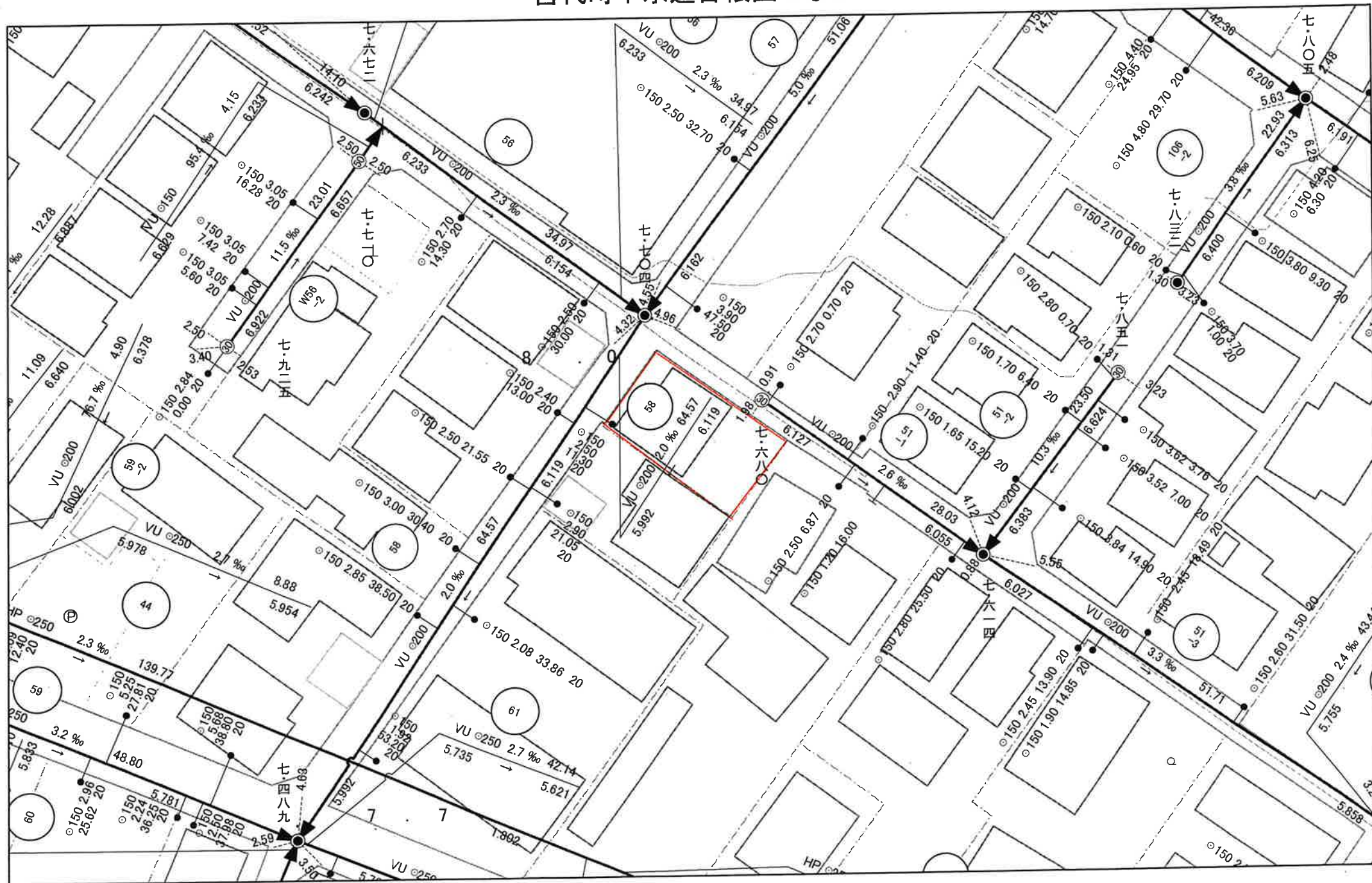


1:500

この図面の内容は、実際と異なる場合がありますので、試掘などの方法により、現場確認をお願いします。



# 宮代町下水道台帳図の写し



現地の状況と整合しない場合がございますので、必ず現場確認をお願い致します。

1:500