表示年月日：２０２２／１１／１４

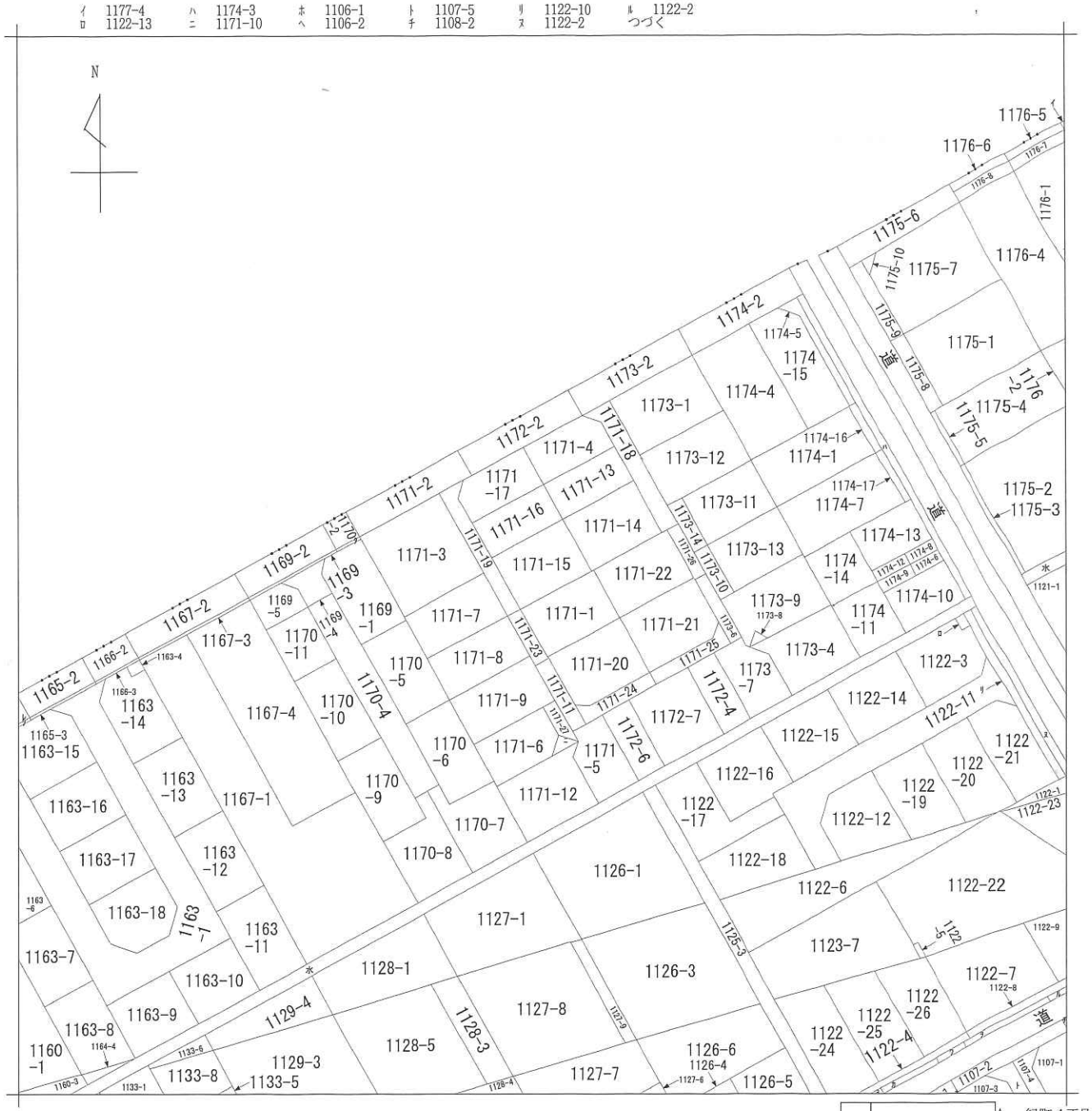

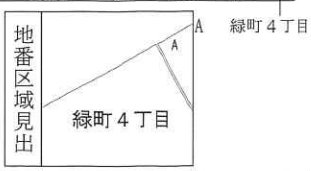

請求部分	所在	春日部市緑町四丁目				地番	1171番15		
出力縮尺	1/600	精度区分		座標系番号又は記号		分類	地図に準ずる図面	種類	旧土地台帳附属地図
作成年月日	昭和51年2月1日			備付年月日（原図）		補記事項			

表示年月日：２０２２／１１／１４

ヲ　1123-4
ワ　1123-6
カ　1124-3
ヨ　1125-5
タ　1170-3
レ　1164-2
ソ　1164-3

２０２２／１１／１４　０８：３５　現在の情報です。

表　題　部　（土地の表示）		調製	平成１８年１月２６日	不動産番号	０３１５０００３６２１９４
地図番号	余　白	筆界特定	余　白		
所　在	春日部市緑町四丁目			余　白	
①　地　番	②地　目	③　地　積　㎡		原因及びその日付〔登記の日付〕	
１１７１番１５	宅地	６６：３５		１１７１番４から分筆 〔昭和４４年９月２９日〕	
余　白	余　白	余　白		平成１７年法務省令第１８号附則第３条第２項の規定により移記 平成１８年１月２６日	

表　題　部　（主である建物の表示）		調製	平成１８年１月２６日	不動産番号	０３１５０００３６７８９７
所在図番号	余　白				
所　在	春日部市緑町四丁目　１１７１番地１５			余　白	
家屋番号	１１７１番１５			余　白	
①　種　類	②　構　造	③　床　面　積　㎡		原因及びその日付〔登記の日付〕	
居宅	木造セメント瓦・亜鉛メッキ鋼板葺２階建	１階 ２階	２０：６９ １９：８７	昭和４４年８月２０日新築	
余　白	余　白	余　白		平成１７年法務省令第１８号附則第３条第２項の規定により移記 平成１８年１月２６日	

登記年月日：昭和44年9月29日

1375958

地番	1171~4,~13~14~15~16~17~18~19
土地の所在	春日部市大字粕壁字土井 ~~~~ 緑町四丁目

地積測量図

土地家屋調査士 本橋義梅 印

5,44,9,29

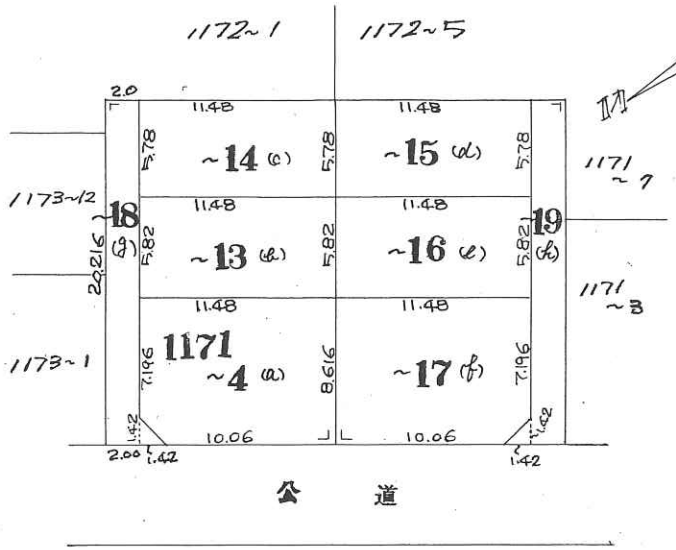

	地番	算式	地積(㎡)
(a)	1171~4	8.616 × 11.48 − 1.42×1.42×0.5	97.90348
(b)	~13	5.82 × 11.48	66.8136
(c)	~14	5.78 × 11.48	66.3544
(d)	~15	5.78 × 11.48	66.3544
(e)	~16	5.82 × 11.48	66.8136
(f)	~17	8.616 × 11.48 − 1.42×1.42×0.5	97.90348
(g)	~18	20.216 × 2.00 + 1.42×1.42×0.5	41.44402
(h)	~19	540.00 − (a+b+c+d+e+f+g)	36.41684

作製年月日	昭和 44年 9月 24日
作製者	埼玉県春日部市一の割一丁目 土地家屋調査士 橋本梅義 印
申請人	

縮尺	1/300

（埼玉土地家屋調査士会用紙）

表示年月日：2022/11/14

水道配管台帳図

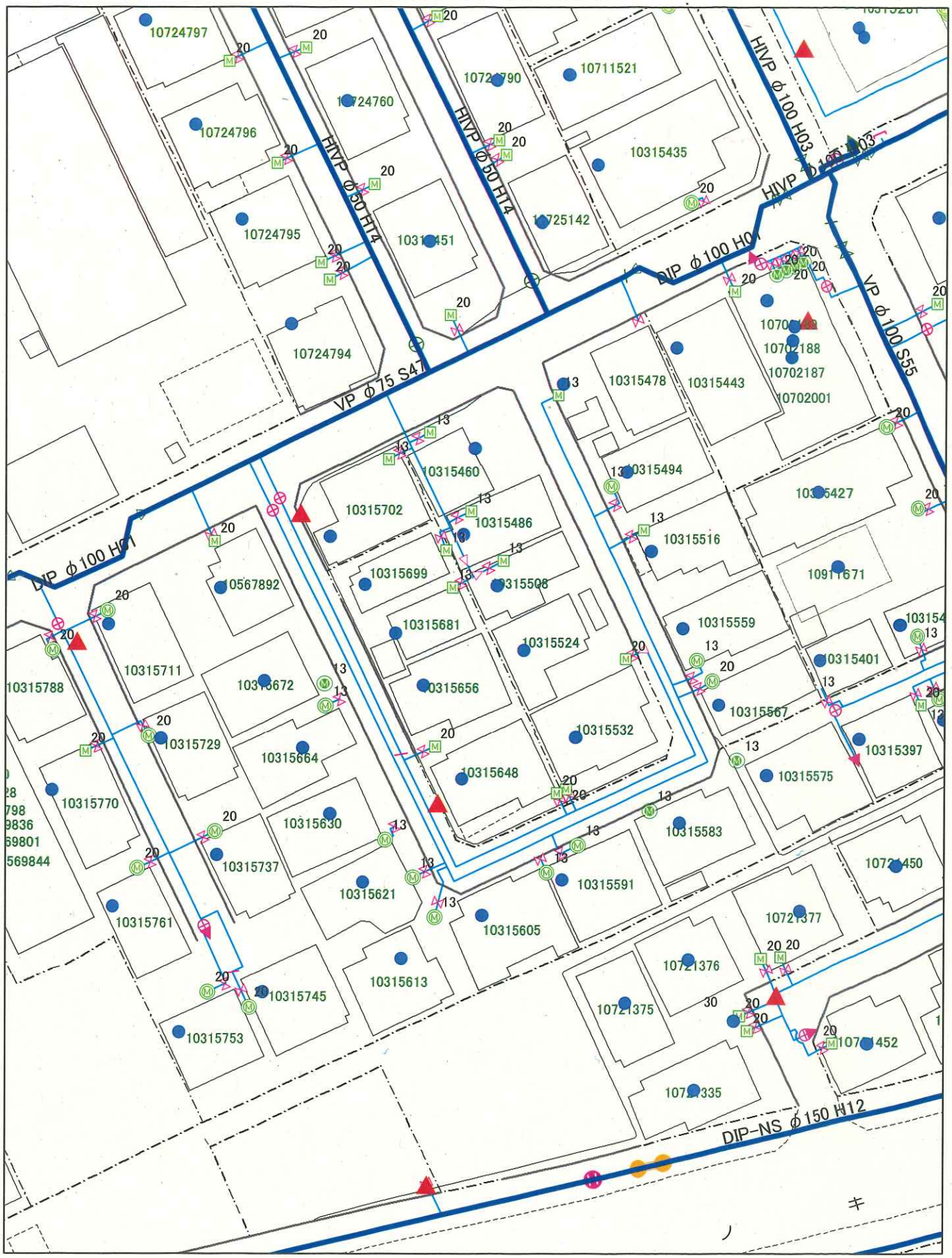

この図面は参考図です。詳細な位置については、試験掘等による現地確認をお願いします。
図中には、個人情報が含まれておりますので、取り扱いにご注意ください。

春日部市水道部　TEL048-736-1111(代)

春日部市公共下水道台帳（写）

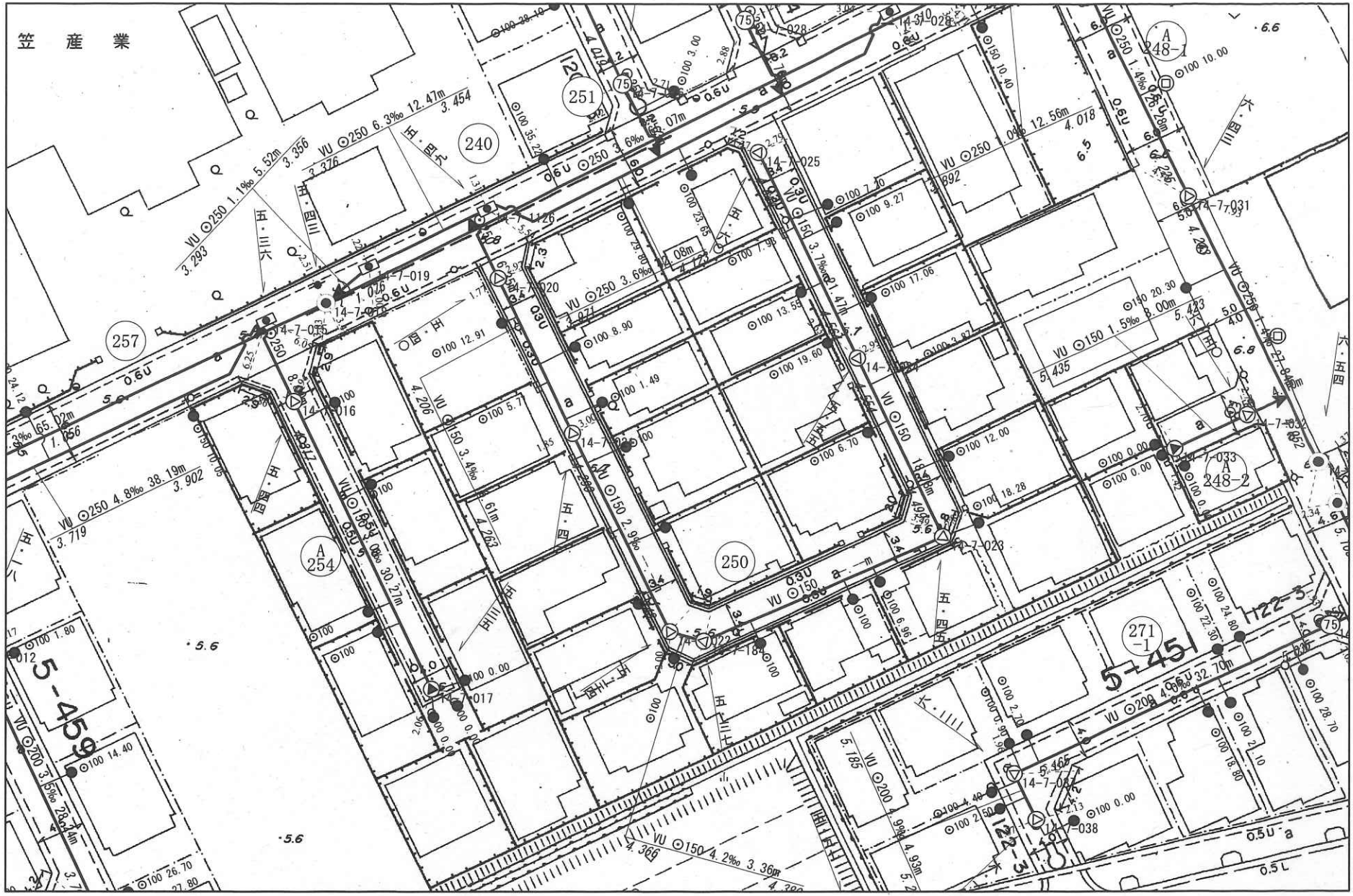

この図面は公共下水道の参考図です。
公共桝やマンホールの位置などについては現地で確認してください。

春日部市下水道課

1/500

0m　10m　20m　30m　40m

出力：2022年11月14日

点名	X座標	Y座標	備考
S42	-3351.336	-5500.062	金属鋲
T-1	-3331.911	-5449.807	金属鋲
T-4	-3241.259	-5535.339	金属鋲
172-15	-3248.821	-5552.523	市プレート
172-16	-3240.224	-5534.689	ペイント
172-17	-3233.295	-5520.506	ペイント
172-62K	-3247.653	-5531.262	プラスチック杭
172-63	-3245.615	-5532.111	市プレート
173-16	-3342.824	-5485.345	金属鋲
173-49	-3336.344	-5458.335	市プレート
173-50	-3348.198	-5482.653	市プレート
173-51	-3356.639	-5499.941	市プレート
8-12-6	-3285.919	-5490.671	市コンクリート杭
8-12-7	-3301.519	-5522.964	ペイント
8-12-17K	-3299.862	-5523.736	ペイント
8-12-18K	-3284.193	-5491.418	ペイント
P01	-3334.804	-5468.888	プレート
P02	-3349.834	-5499.670	プレート
P03	-3301.512	-5522.949	プレート
P04	-3286.639	-5492.162	プラスチック杭
P05	-3284.989	-5493.060	プレート
P06	-3296.781	-5517.382	プレート
P07	-3249.428	-5540.033	プレート

査定実測図

路線番号	2-8-12 5-172, 5-173	整理番号	14-6
査定位置	春日部市緑町三丁目1200番外地先		
査定年月日	平成14年2月26日	実測年月日	平成14年2月26日
縮尺	1:500		
担当			

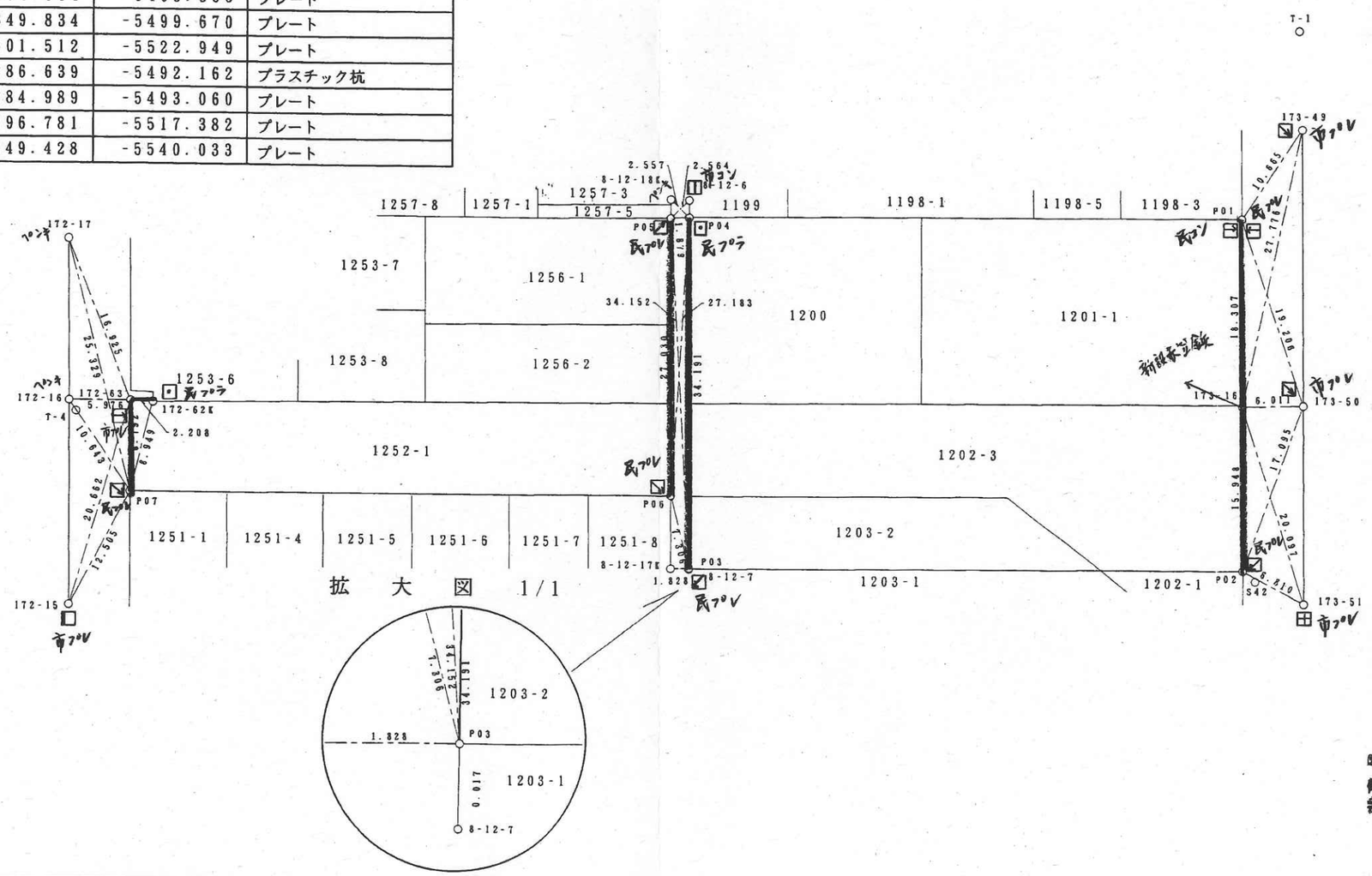

埼玉県北葛飾郡杉戸町清地3丁目
有限会社細田測量設計事務所
TEL0480(34)3000

境界点・基準点一覧表

世界測地系(2011対応)

	点 名	X 座 標	Y 座 標	杭 種 別
1	10A87	-2977.718	-5744.012	④街区多角点
2	5-135-22	-2971.086	-5742.698	①H 5(その3)境界点(プレート)
3	5-135-23	-2977.503	-5737.773	①H 5(その3)境界点(プレート)
4	5-135-24	-2997.648	-5727.915	①H 5(その3)境界点(コンクリート)
5	5-135-25	-2998.372	-5729.387	①H 5(その3)境界点(コンクリート)
6	5-135-36	-3014.738	-5725.180	①H 5(その3)境界点(プレート)
7	5-135-37	-2995.096	-5734.770	①H 5(その3)境界点(コンクリート)
8	5-135-38	-2995.489	-5735.626	①H 5(その3)境界点(コンクリート)
9	5-135-39K	-2980.226	-5743.116	①H 5(その3)境界点(コンクリート)
10	5-135-40	-2972.327	-5745.139	①H 5(その3)境界点(プレート)
11	5-173-15	-2996.732	-5795.164	①H 5(その3)境界点(プレート)
12	5-173-16	-2988.307	-5777.948	①H 5(その3)境界点(プレート)
13	5-173-17	-2976.437	-5753.589	①H 5(その3)境界点(プレート)
14	5-173-18	-2972.775	-5746.169	①H 5(その3)境界点(プレート)
15	5-173-46	-2974.839	-5736.870	①H 5(その3)境界点(プレート)
16	5-173-48	-2979.310	-5745.786	①H 5(その3)境界点(プレート)
17	5-173-49	-2981.828	-5750.938	①H 5(その3)境界点(プレート)
18	5-173-50	-2993.681	-5775.256	①H 5(その3)境界点(プレート)
19	5-173-51	-3002.122	-5792.543	①H 5(その3)境界点(プレート)
20	S42	-2996.819	-5792.664	①H 5(その3)基準点(四級)
21	S43	-2977.405	-5742.403	①H 5(その3)基準点(四級)

公共用地の境界測量をするための参考資料です。他の目的には利用できません。
春日部市役所建設部道路管理課

令和4年11月21日

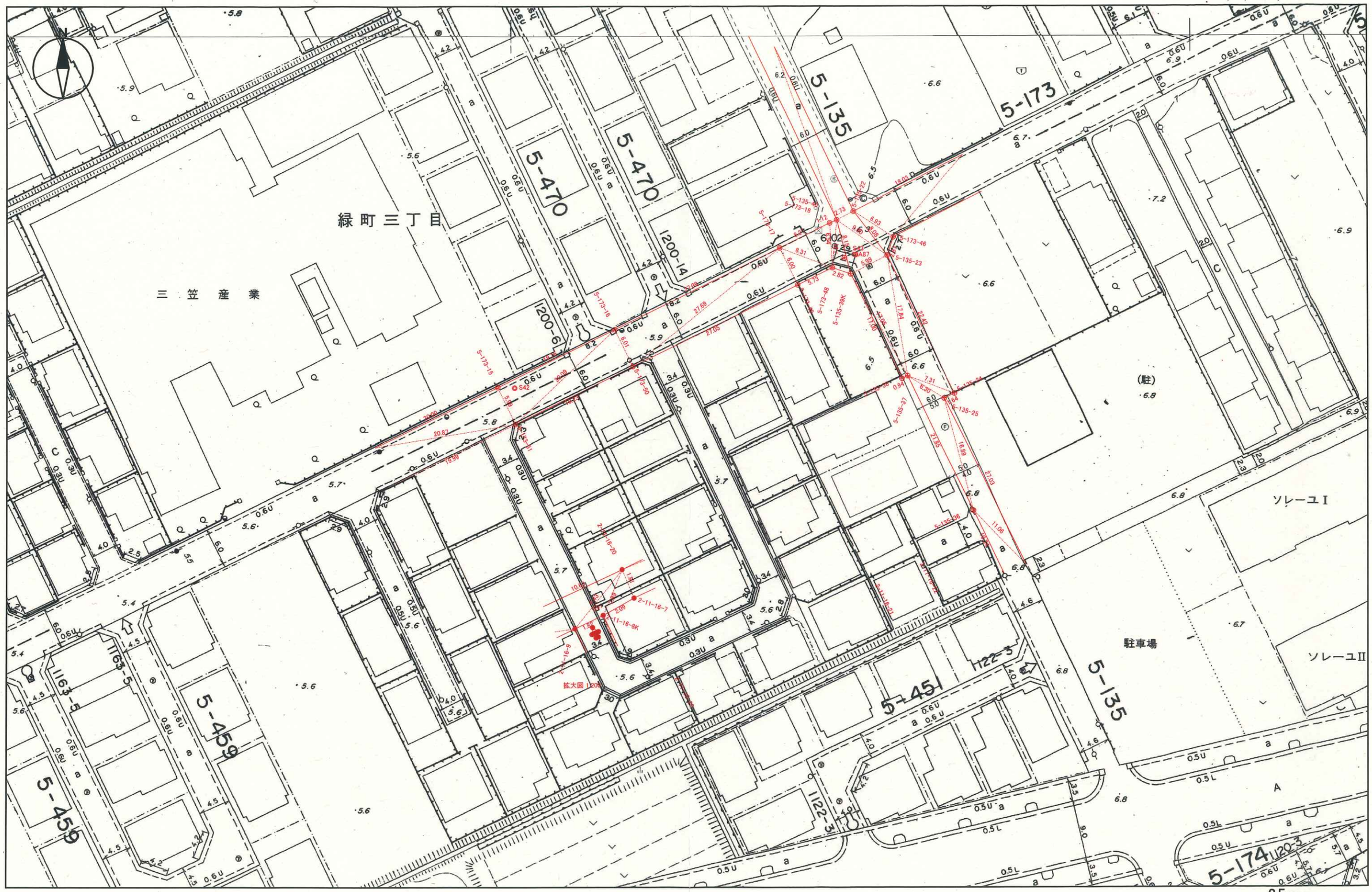

公共用地の境界測量をするための参考資料です。他の目的には利用できません。
春日部市役所建設部道路管理課

令和4年11月21日

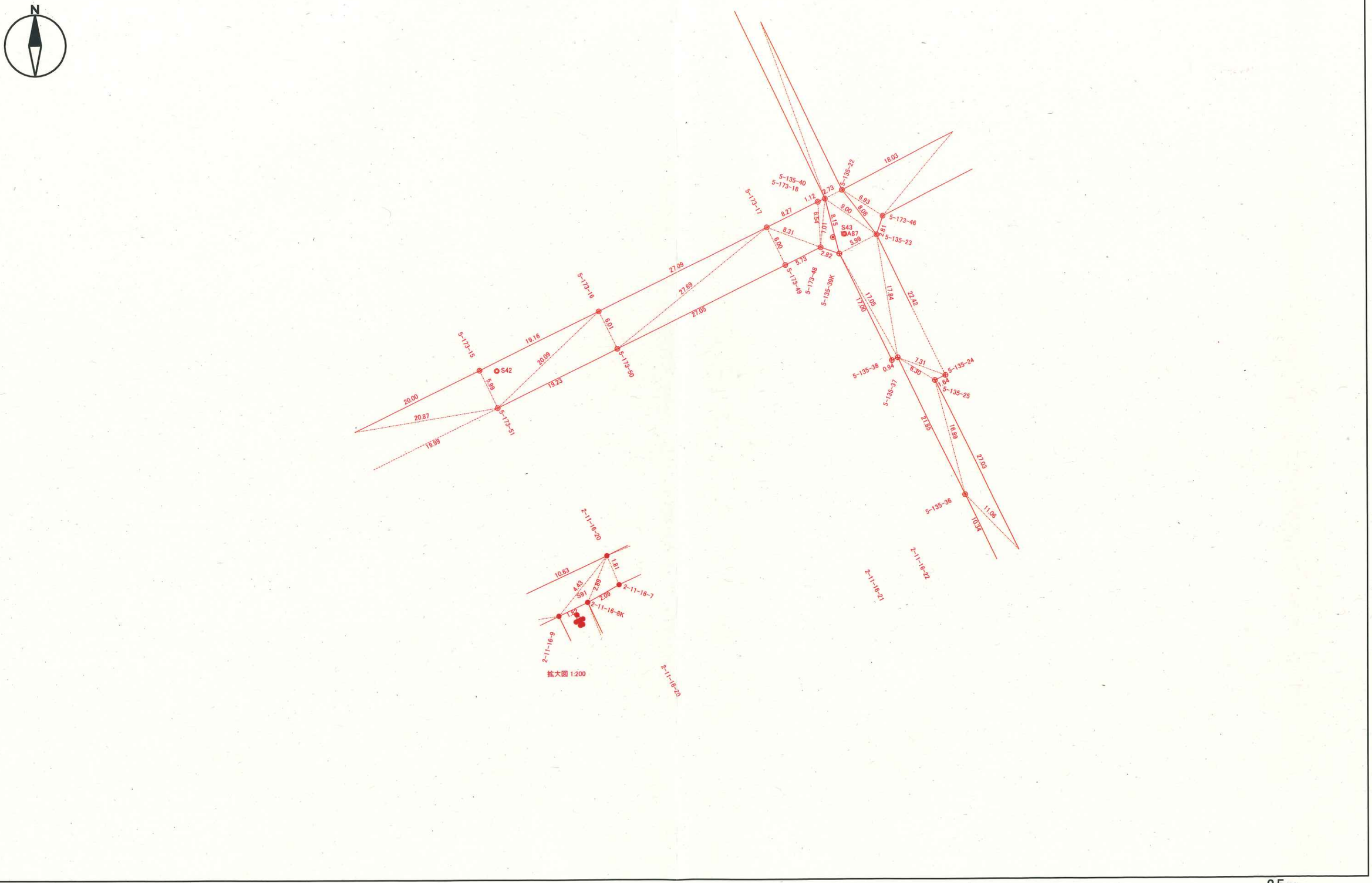

公共用地の境界測量をするための参考資料です。他の目的には利用できません。
春日部市役所建設部道路管理課

25m
1:500

0 20m

縮尺：1/500　2022/11/24 11:15:18 東彩ガス株式会社

この地図の作成に当たっては、国土地理院長の承認を得て、同院発行の数値地図２００００００（海岸線・行政界）、数値地図２５００（空間データ基盤）及び数値地図５０ｍメッシュ（標高）を使用したものである。（承認番号　平１５総使、第１５８号）

22-11-24;11:18 ;東彩ガス（越）5階 ;048-962-1119 # 2/ 2

2449073　S44.10.1

建物図面
各階平面図

土地家屋調査士橋本梅義印

家屋番号	1171~15
建物の所在	春日部市大字粕壁字土井 1171~15

緑町四丁目

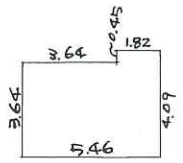

1階平面図

3.64 × 5.46 = 19.8744
1.82 × 0.45 = 0.819
20.6934

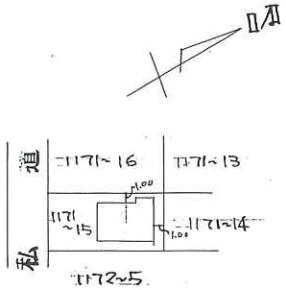

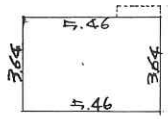

2階平面図

3.64 × 5.46 = 19.8744 m²

縮尺	1/

(埼玉土地家屋調査士会用紙)

縮尺	1/

昭和44年9月27日	作製年月日
作製者	埼玉県春日部市一の割一四 土地家屋調査士 橋本梅
申請人	

登記年月日：昭和44年10月1日

2449073　S44.10.1

建物図面
各階平面図

土地家屋調査士橋本梅義印

家屋番号	1171~15
建物の所在	春日部市大字粕壁字土井 1171~15

緑町四丁目

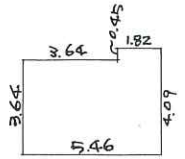

1階平面図

3.64 × 5.46 = 19.8744
1.82 × 0.45 = 0.819
20.6934

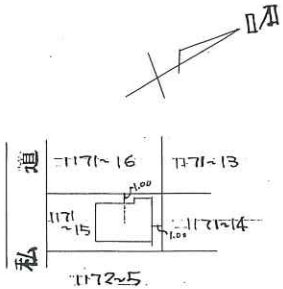

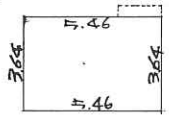

2階平面図

3.64 × 5.46 = 19.8744㎡

縮尺	1/

（埼玉土地家屋調査士会用紙）

縮尺	1/

昭和44年9月27日	作製年月日
作製者	埼玉県春日部市一の割一四 土地家屋調査士 橋本梅
申請人	

表示年月日：2022/11/18