表示年月日：２０２１／０５／１０

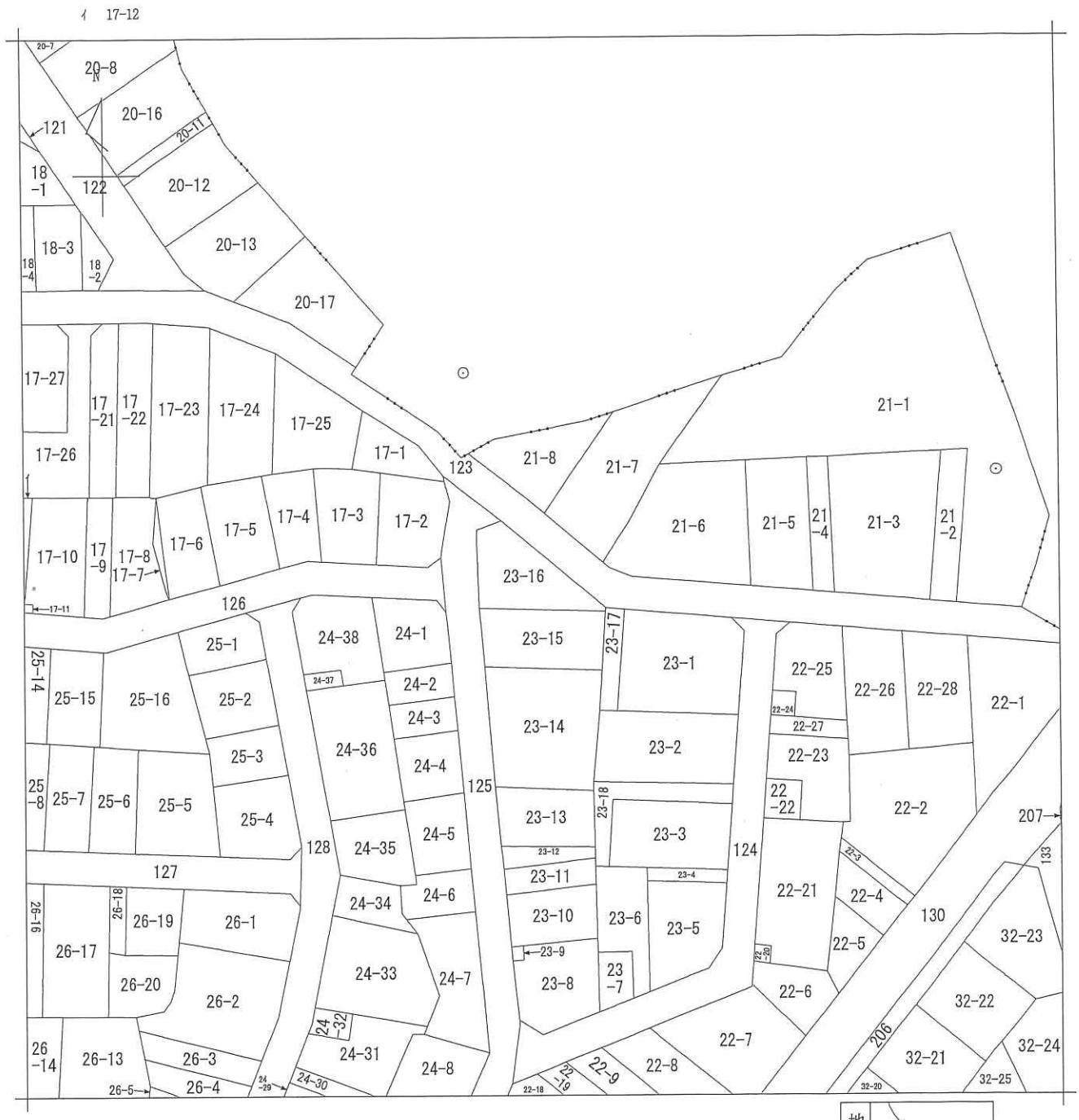

請求部分	所在	八潮市緑町五丁目				地番	23番16		
出力縮尺	1/500	精度区分	甲一	座標系番号又は記号		分類	地図(法第１４条第１項)	種類	土地区画整理所在図
作成年月日	平成10年11月21日			備付年月日(原図)		補記事項			

２０２１／０５／１０　０８：５２　現在の情報です。

表　題　部　（土地の表示）		調製	平成１４年７月２５日	不動産番号	０３１６０００２０２９３３
地図番号	余　白	筆界特定	余　白		
所　在	八潮市緑町五丁目			余　白	
①　地　番	②地　目	③　地　積　㎡		原因及びその日付〔登記の日付〕	
８４７番２	田	１３８：：：		８４７番から分筆 〔昭和３７年３月２４日〕	
余　白	宅地	１３８：００：：		②③年月日不詳地目変更 〔昭和４８年３月９日〕	
余　白	余　白	３６：８６：：：		③８４７番２、８４７番１３、８４７番１４に分筆 〔昭和５１年９月２２日〕	
余　白	余　白	５２：９２：：		③錯誤 〔昭和５８年１１月１日〕	
２３番１６	宅地	９６：０９：：：：		平成１０年１１月２１日土地区画整理法による換地処分　他の従前の土地大字松之木３８４番２ 〔平成１０年１１月２４日〕	
余　白	余　白	余　白	：：：	昭和６３年法務省令第３７号附則第２条第２項の規定により移記 平成１４年７月２５日	

２０２１／０５／１０　０８：５７　現在の情報です。

表　題　部　（主である建物の表示）		調製	平成１４年７月２５日	不動産番号	０３１６０００１９７１６９
所在図番号	余　白				
所　在	八潮市緑町五丁目　２３番地１６			余　白	
家屋番号	２３番１６			余　白	
①　種　類	②　構　造	③　床　面　積　㎡		原因及びその日付〔登記の日付〕	
店舗 居宅	木造亜鉛メッキ鋼板葺平家建	３７：２６：：		昭和５２年２月２０日新築	
余　白	余　白	余　白	：：：	昭和６３年法務省令第３７号附則第２条第２項の規定により移記 平成１４年７月２５日	

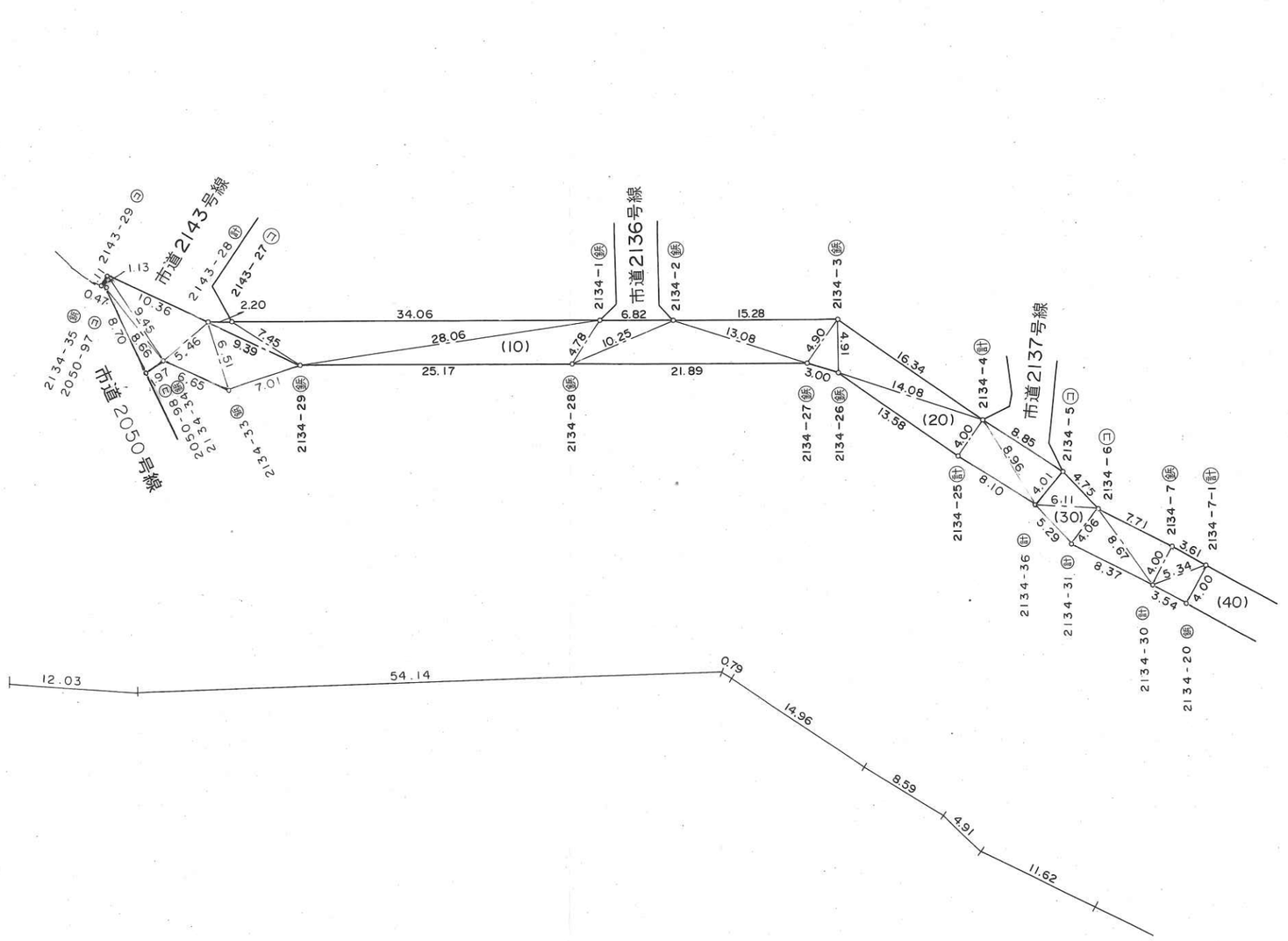

図面番号	1/2

市道	2134 号線
実測求積平面図	
縮尺五百分之一	
台帳平面図番号	64

平成8年3月作図　平成十年三月補正　平成23年3月補正　八潮市

三斜求積表

ワーク名 ： 2137-30

世界測地系2011

地番 = 2137-30

符号	測点名	X座標	Y座標	辺長	底辺	高さ	倍面積
(1)	2135-18	-19243.095	-645.361	5.64			
	2137-7	-19239.933	-640.686	1.19			
	2137-8	-19241.099	-640.909	4.88	5.64	0.84	4.737600
(2)	2135-18	-19243.095	-645.361	6.84			
	2137-6	-19236.373	-644.080	4.92			
	2137-7	-19239.933	-640.686	5.64	6.84	4.00	27.360000
(3)	2137-6	-19236.373	-644.080	6.74			
	2134-4	-19238.953	-637.851	3.00			
	2137-7	-19239.933	-640.686	4.92	6.74	1.99	13.412600
(4)	2134-5	-19233.442	-644.775	8.85			
	2134-4	-19238.953	-637.851	6.74			
	2137-6	-19236.373	-644.080	3.01	8.85	1.86	16.461000
						倍面積	61.971200
						面　積	30.98560

三斜求積表

ワーク名 ： 2137-20

世界測地系2011

地番 = 2137-20

符号	測点名	X座標	Y座標	辺長	底辺	高さ	倍面積
(1)	2135-18	-19243.095	-645.361	7.75			
	2137-9	-19249.280	-640.689	4.04			
	2135-19	-19250.034	-644.661	6.97	7.75	3.62	28.055000
(2)	2137-8	-19241.099	-640.909	8.18			
	2137-9	-19249.280	-640.689	7.75			
	2135-18	-19243.095	-645.361	4.88	8.18	4.50	36.810000
						倍面積	64.865000
						面　積	32.43250

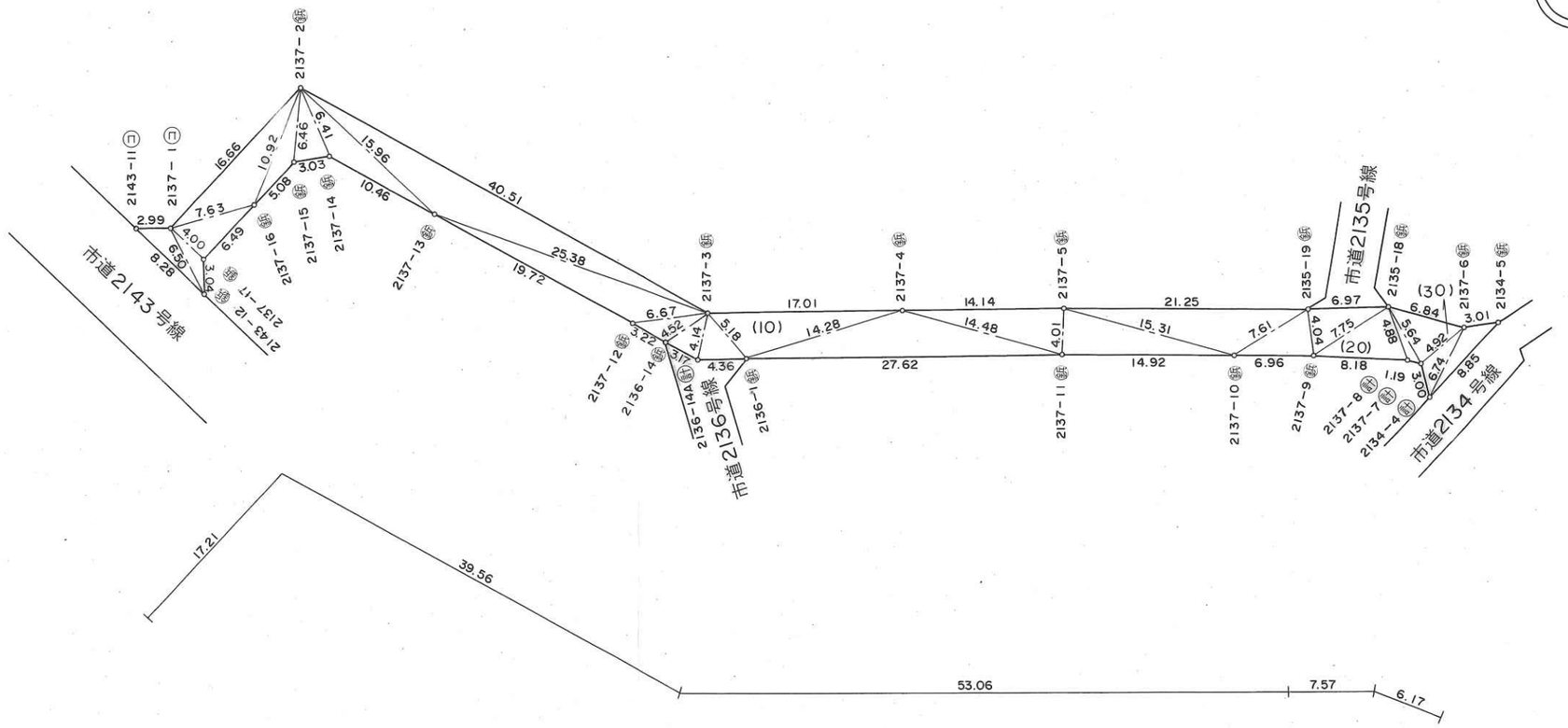

図面番号	1/1

市道 2137 号線
実測求積平面図
縮尺五百分之一
台帳平面図番号 64

平成8年3月作図 平成十年三月補正

八潮市

三　斜　求　積　表

世界測地系2011

地　　番：　2134-20

測点名	X座標	Y座標	辺長	底辺	高さ	倍面積
2134-3	-19249.558	-625.419	16.34			
2134-4	-19238.953	-637.851	14.08			
2134-26	-19244.672	-624.984	4.91	16.34	4.00	65.3600
2134-26	-19244.672	-624.984	14.08			
2134-4	-19238.953	-637.851	4.00			
2134-25	-19235.855	-635.319	13.58	14.08	3.86	54.3488
2134-4	-19238.953	-637.851	8.96			
2134-36	-19230.867	-641.704	8.10			
2134-25	-19235.855	-635.319	4.00	8.96	3.62	32.4352
2134-36	-19230.867	-641.704	8.96			
2134-4	-19238.953	-637.851	8.85			
2134-5	-19233.442	-644.775	4.01	8.96	3.88	34.7648

倍面積　186.9088
面　積　93.45440

八潮市水道部

水道管路図

2021年05月24日

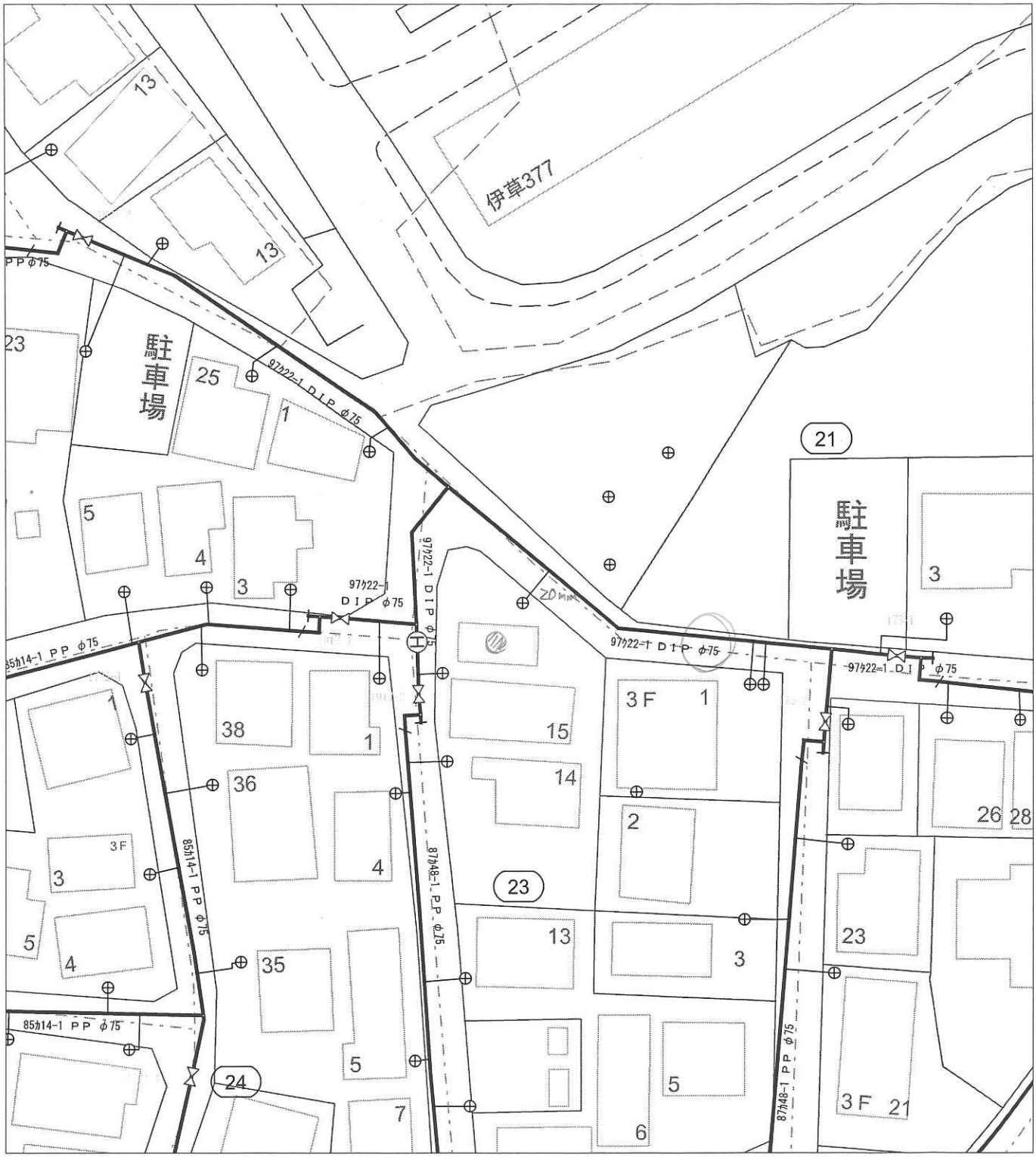

500分の1

2020ZENRIN CO.,LTD (Z21 CB第435号)

施設名	給水管材質	給水管口径	ﾒｰﾀ口径	ﾒｰﾀ個数	受付年度	受付種別	受付枝番

注意事項：図面上に記載されている管種、口径、埋設位置等の情報は、現地と異なる場合があります。
工事等の際には、試掘等により状況を確認してください。また、この資料の複製はご遠慮下さい。

一月二十四日調製
月二十四日補正
月二十五日補正

平成七年三月二十日補正
平成八年三月二十二日補正
平成十年三月二十日補正
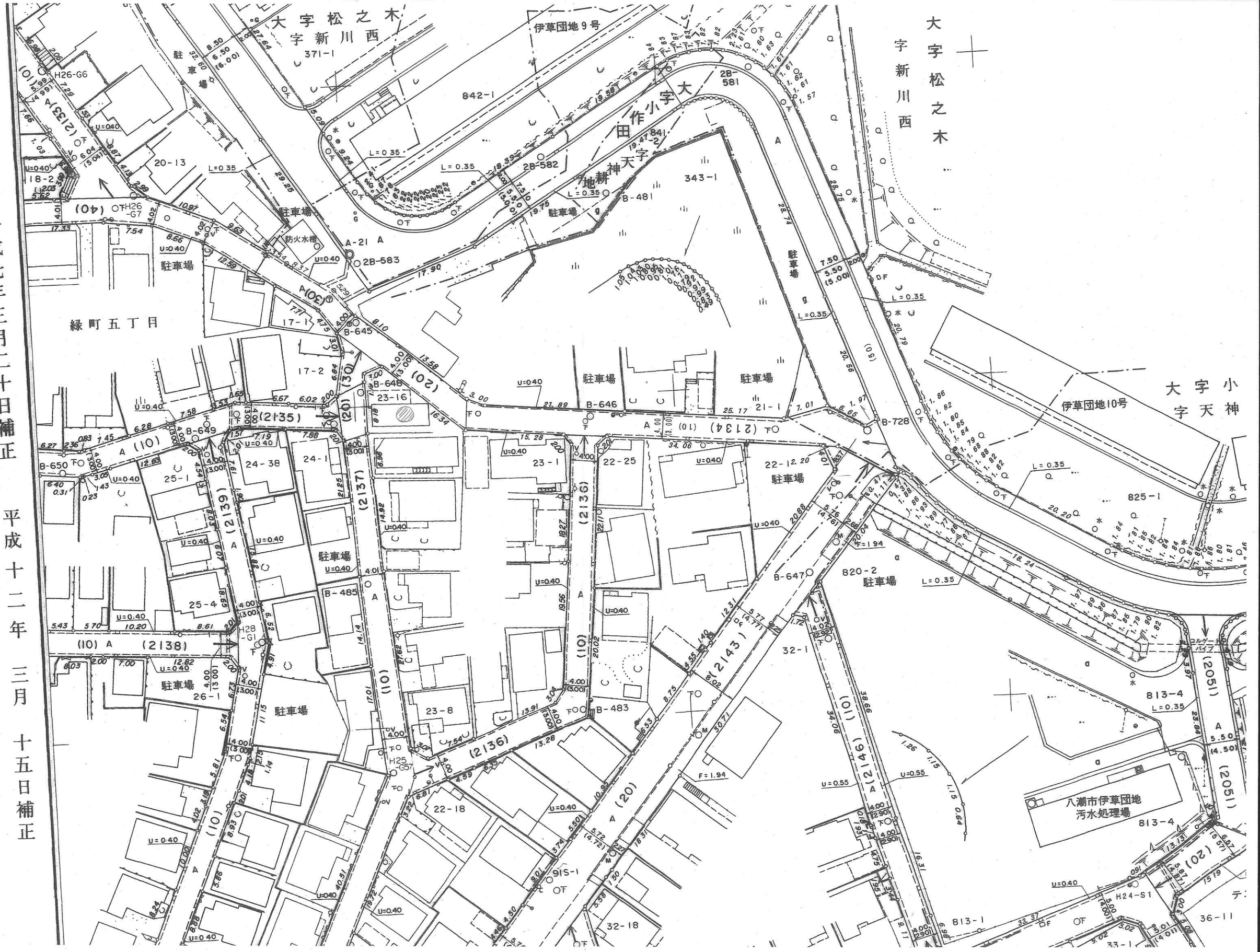
平成十二年三月十五日補正
平成十三年三月十五日補正